

## Egyházásrádóc időjárása - 2025. október

Havi átlaghőmérséklet: 10,69 °C

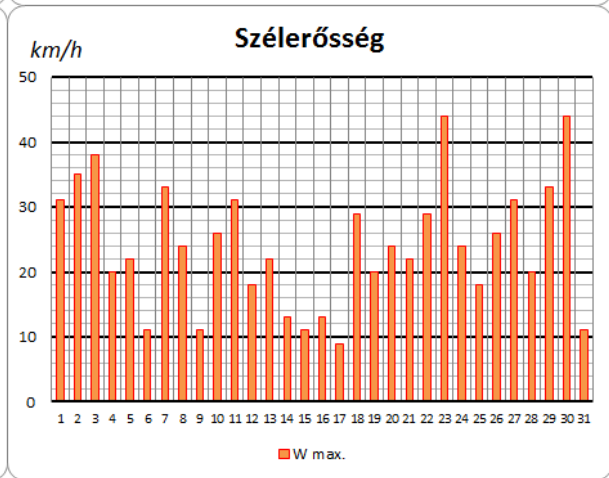
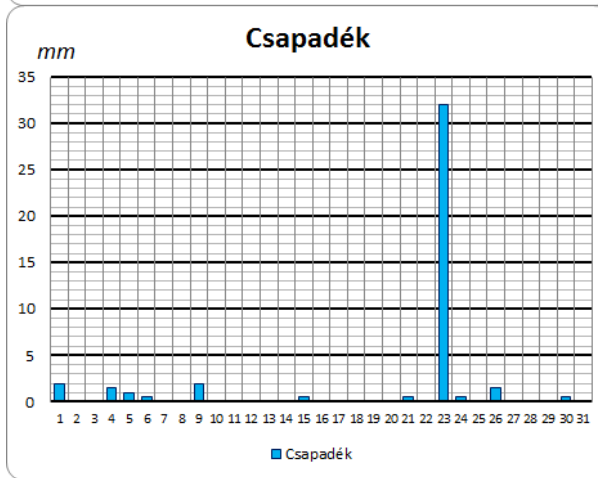
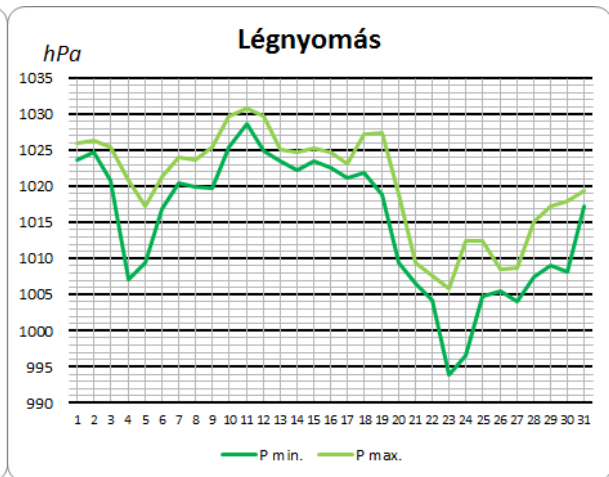
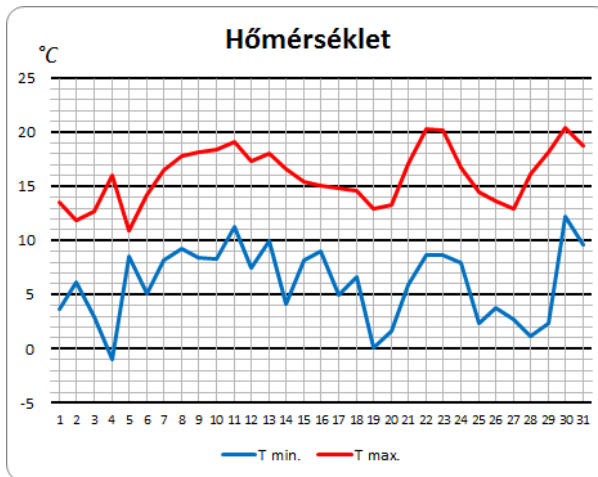
Havi csapadékösszeg: 42,5 mm

Október nagy részében száraz, átlag körüli hőmérsékletű időben volt részünk. A hónap első napjaiban egy tőlünk északkeletre elhelyezkedő anticiklon pereme alakította az időjárást, melynek köszönhetően északias áramlással hűvös, egyre szárazabb légtömeg áramlott fölénk. 1-jén este azonban még előfordultak záporok, 2 mm csapadékot eredményezve. 6-áig a legtöbb napon 15 °C alatt maradtak a maximumok, egyedül 4-én volt kissé melegebb, 16,0 °C. A derült éjszaka és a leálló szél nyomán azonban ezen a napon reggelre a szezonban először fagypont alá, -1,0 °C-ig csökkent a hőmérséklet, ami a havi minimum lett. 5-én egy hidegfront vonult át, így akkor nem volt melegebb 10,9 °C-nál. A front összesen 2,5 mm csapadékot okozott (ebből 1,5 mm még hajnalban, 4-ére vonatkozóan hullott), illetve másnap még előfordult kisebb eső, zápor, 0,5 mm-es csapadékösszeggel. A front mögött egy tőlünk nyugatra, északnyugatra kiépülő anticiklon hatása alá kerültünk, melynek peremén időnként ugyan érintettek minket gyenge frontok, de ezekből egyszer sem hullott 2 mm-t meghaladó csapadék. Kezdetben kissé enyhébb levegő érkezett fölénk, így a legmagasabb hőmérséklet 7-étől 15-éig 16 és 19 °C között alakult, éjszakánként pedig jellemzően 8-9 °C köré hűlt a levegő. 15-e után ismét északira váltott az áramlás, és a hőmérséklet kissé visszaesett. A maximumok nem csökkentek számottevően, a leghűvösebb napokon, 19-én és 20-án 13 °C körül alakultak. A minimum viszont ezen a két napon 0,1 °C, illetve 1,7 °C volt, és előbbi esetben csak az éjszaka második felében megnövekvő felhőzetten múlt, hogy nem fagyott. 21-étől az anticiklon leépülésével változékonyabb időszak következett, nyugat felől gyakori frontátvonulásokkal, de ezek többsége továbbra is csak 0,5-1 mm körüli csapadékot okozott. 23-án este azonban egy erősebb hidegfront jelentős, 32 mm esőt, záporosót hozott, ami toronymagasan a legnagyobb napi csapadékösszeg lett a hónapban. A front előtt melegebb légtömeg áramlott fölénk, így 22-én délután 20,3 °C-ot, 23-án pedig 20,2 °C-ot mérhettünk. A front mögött több fokkal visszaesett a hőmérséklet, a maximumok 25-én, 26-án és 27-én 13-14 °C körül, míg a minimumok 25-e és 29-e között 1 és 4 °C között alakultak. 29-én napközben azonban egy ciklon előoldalán fokozatosan megerősödő délnyugati széllel erőteljes melegedés kezdődött, így délután már 18,2 °C-ig emelkedett a hőmérséklet. Így az éjszaka kifejezetten enyhe volt, csupán 14,2 °C-ig hűlt a levegő, igaz, a napi minimum végül kora este állt be 12,2 °C-kal. A maximum pedig elérte a 20,4 °C-ot, mellyel ez lett október legmelegebb napja.

<b>Nap</b>	<b>1</b>	<b>2</b>	<b>3</b>	<b>4</b>	<b>5</b>	<b>6</b>	<b>7</b>	<b>8</b>	<b>9</b>	<b>10</b>
<b>Tm</b>	3,7	6,2	3,0	-1,0	8,5	5,1	8,2	9,2	8,4	8,3
<b>Tx</b>	13,5	11,9	12,7	16,0	10,9	14,3	16,5	17,8	18,2	18,4
<b>Cs</b>	2	-	-	1,5	1	0,5	-	nyom	2	-
<b>IJ</b>	☿	-	-	•	•	☿ •	-	•	☿ •	≡
<b>ÁF</b>	☉	☉	☉	☉	☉	☉	☉	☉	☉	☉
<b>TfÁ</b>	....	....	—	—	....	....	....	....	....	....
<b>Hv</b>	-	-	-	-	-	-	-	-	-	-
<b>Szl</b>	31	35	38	20	22	11	33	24	11	26
<b>Szi</b>	É	É	É	DNy	DNy	ÉNy	É	É	ÉNy	É

<b>Nap</b>	<b>11</b>	<b>12</b>	<b>13</b>	<b>14</b>	<b>15</b>	<b>16</b>	<b>17</b>	<b>18</b>	<b>19</b>	<b>20</b>
<b>Tm</b>	11,3	7,5	10,0	4,1	8,2	9,0	5,0	6,7	0,1	1,7
<b>Tx</b>	19,1	17,3	18,0	16,6	15,5	15,1	14,9	14,6	13,0	13,3
<b>Cs</b>	-	-	-	nyom	0,5	-	-	-	-	-
<b>IJ</b>	-	-	-	☿ ≡	☿	-	-	-	-	-
<b>ÁF</b>	☉	☉	☉	☉	☉	☉	☉	☉	☉	☉
<b>TfÁ</b>	....	—	—	—	....	—	—	—	—	—
<b>Hv</b>	-	-	-	-	-	-	-	-	-	-
<b>Szl</b>	31	18	22	13	11	13	9	29	20	24
<b>Szi</b>	É	ÉNy	É	ÉK	vált.	ÉK	vált.	É	D	DK

<b>Nap</b>	<b>21</b>	<b>22</b>	<b>23</b>	<b>24</b>	<b>25</b>	<b>26</b>	<b>27</b>	<b>28</b>	<b>29</b>	<b>30</b>	<b>31</b>
<b>Tm</b>	5,9	8,7	8,7	8,0	2,4	3,8	2,7	1,2	2,4	12,2	9,6
<b>Tx</b>	17,1	20,3	20,2	16,8	14,5	13,6	12,9	16,1	18,2	20,4	18,8
<b>Cs</b>	0,5	-	32	0,5	-	1,5	-	-	-	0,5	-
<b>IJ</b>	☿ •	≡	☿ •	☿	≡	☿ •	-	-	-	•	-
<b>ÁF</b>	☉	☉	☉	☉	☉	☉	☉	☉	☉	☉	☉
<b>TfÁ</b>	—	....	....	....	....	....	....	....	....	....	....
<b>Hv</b>	-	-	-	-	-	-	-	-	-	-	-
<b>Szl</b>	22	29	44	24	18	26	31	20	33	44	11
<b>Szi</b>	D	D	D	Ny	D	D/ É	DNy	DNy	DNy	DNy	vált.



Jelmagyarázat:

Tm	napi minimum-hőmérséklet (°C)
Tx	napi maximum-hőmérséklet (°C)
Cs	napi csapadékösszeg (mm, 0,5 mm-enként kerekítve)
IJ	az adott napon előfordult időjárási jelenségek
ÁF	napi átlagos felhőborítottság
TfÁ	talajfelszín állapota
Hv	hóvastagság (cm, reggel 7 órakor)
Szl	napi legnagyobb szélökés (km/h)
Szi	napi leggyakoribb szélirány(ok)

Felhőzet:

○	◐	◑	◒	◓	●
derült	gyengén felhős	változó felhőzet	közepesen felhős	erősen felhős	borult

Időjárási jelenségek:

					
eső	havas eső	havazás	szitálás	zápor	hózápor
					
dörgés	zivatar záporosóval	zivatar hózáporral	jégeső vagy jégdara	köd	zúzmarás köd
					
ónos eső	ónos szitálás	fagyott eső	távoli villámlás	felhőtölcsér (tuba)	tornádó

Talajállapot:

				
száraz	nedves	száraz, majd nedves	nedves, majd száraz	fagyott
				
hólepel	hófoltok	fagyott, majd száraz	fagyott, majd nedves	fagyott, majd hólepel
				
fagyott, majd hófoltok	hólepel, majd fagyott	hófoltok, majd fagyott	hólepel, majd nedves	hófoltok, majd nedves
				
nedves, majd hólepel	nedves, majd hófoltok	hólepel, majd száraz	hófoltok, majd száraz	száraz, majd hólepel
				
száraz, majd hófoltok	hólepel, majd hófoltok	hófoltok, majd hólepel		